



«СОГЛАСОВАНО»

Глава г.о. Красноуральск  
Д.Н.Кузьминых

дата 19.06.2013 подпись [подпись] ФИО



«УТВЕРЖДАЮ»

Директор МАОУ СОШ №8  
Федорова И.С.

дата 19.06.2013 подпись [подпись] ФИО

«СОГЛАСОВАНО»

Начальник ОГИБДД ОМВД  
России

по г.Красноуральску

В.П.Семиков



## ПАСПОРТ

дорожной безопасности образовательного учреждения

Муниципального автономного общеобразовательного учреждения

средняя общеобразовательная школа № 8

2013

## Общие сведения

Муниципального автономного общеобразовательного учреждения  
средняя общеобразовательная школа № 8

Юридический адрес: 624330 Свердловская область г. Красноуральск ул. Парковая,  
5

Фактический адрес: 624330 Свердловская область г. Красноуральск ул. Парковая, 5

Руководители образовательного учреждения:

Директор Федорова Ирина Сергеевна 2-10-33

Заместитель директора  
по учебной работе: Лобастова Ольга Валерьевна, Козьякова Вера Ивановна

2-08-15

Заместитель директора  
по воспитательной работе: Островская Юлия Сергеевна, Доронина Лариса Геннадьевна

Ответственные работники  
муниципального органа  
образования

инженер по ОТ МКУ «горУО» Алкарева С.М

Ответственные от  
Госавтоинспекции

инспектор ДПС  
(должность)

Стяжкин И.С.  
(фамилия, имя, отчество)

Ответственные работники  
за мероприятия по профилактике  
детского травматизма

зам.директора по ВР

Островская Ю.С.

Руководитель или ответственный  
работник дорожно-эксплуатационной  
организации, осуществляющей  
содержание улично-дорожной  
сети (УДС)\*

Тундаев Я.В.

2-04-70

Руководитель или ответственный

\* Дорожно-эксплуатационные организации, осуществляющие содержание УДС и ТСОДД, несут ответственность в соответствии с законодательством Российской Федерации (Федеральный закон «О безопасности дорожного движения» от 10 декабря 1995 г. № 196-ФЗ, Кодекс Российской Федерации об административных правонарушениях, Гражданский кодекс Российской Федерации).

работник дорожно-эксплуатационной  
организации, осуществляющей  
содержание технических средств  
организации дорожного  
движения (ТСОДД)\*

Тундаев Я.В.

2-04- 70

Количество учащихся 714

Наличие уголка по БДД имеется 1, 2 этаж начальная школа

Наличие класса по БДД имеется, на 2 этаже кабинет 218

Наличие автогородка (площадки) по БДД отсутствует

Наличие автобуса в образовательном учреждении отсутствует

Время занятий в образовательном учреждении:

1-ая смена: 8.15- 14.20

Внеурочная деятельность в начальной школе: 12.35 – 14.30

Телефоны оперативных служб:

\_\_\_\_ 01,02,03,010,020,030 \_\_\_\_

\_\_\_\_\_

\_\_\_\_\_

## Содержание

### I. План-карты образовательного учреждения.

1.

1.1 Район расположения образовательного учреждения, пути движения транспортных средств.

1.2 Организация дорожного движения в непосредственной близости от образовательного учреждения с размещением соответствующих технических средств организации дорожного движения.

2.1; 2.2. Маршруты движения организованных групп детей от образовательного учреждения ДЮОЦ «Ровесник».

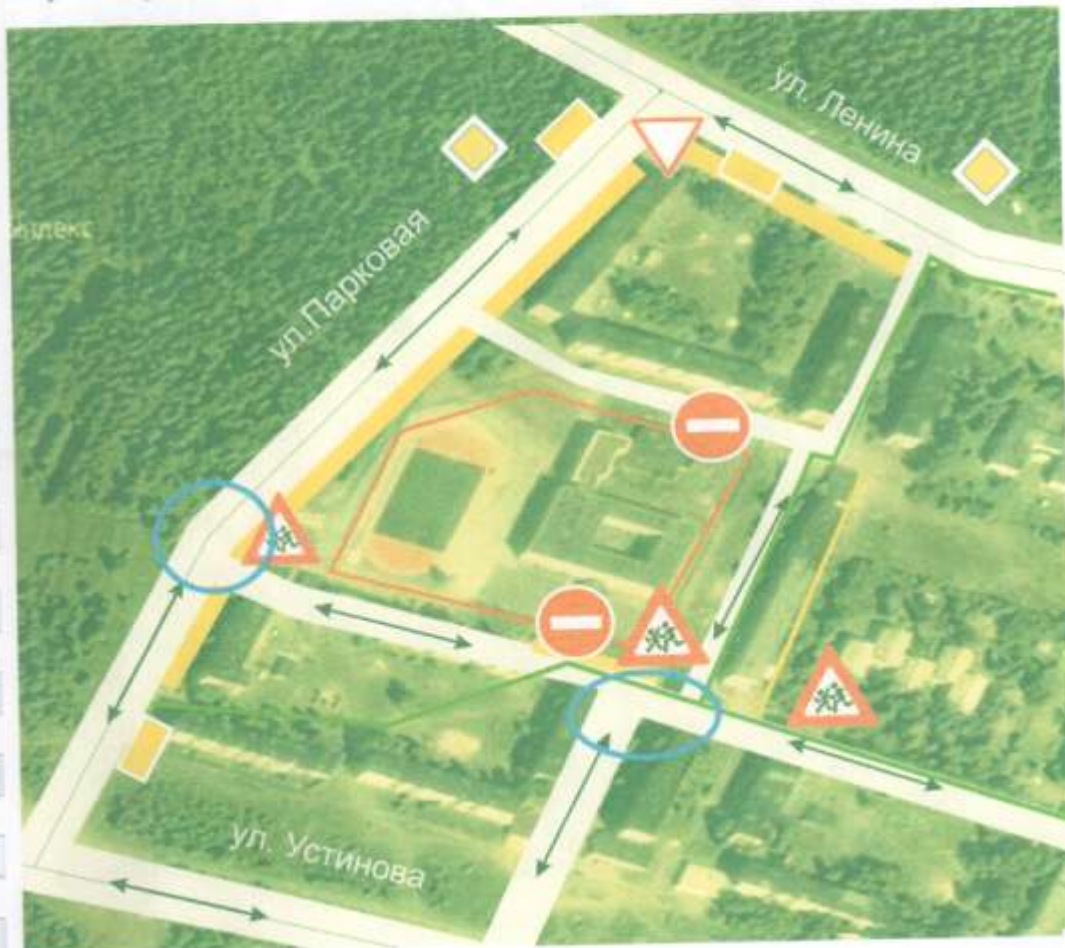
3. Пути движения транспортных средств к местам разгрузки/погрузки и рекомендуемые безопасные пути передвижения детей по территории образовательного учреждения.

### II. Приложения

План-схема пути движения транспортных средств и детей (обучающихся, воспитанников) при проведении дорожных ремонтно-строительных работ вблизи образовательного учреждения

## I. План - карта образовательного учреждения

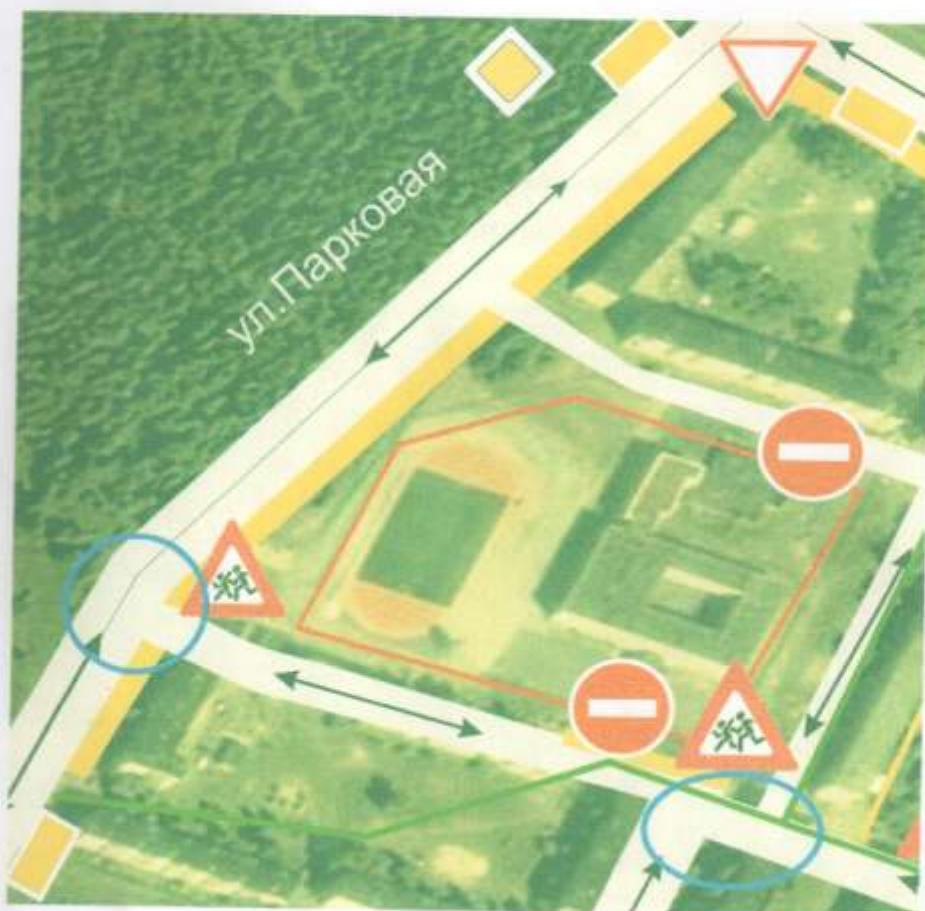
1. Район расположения образовательного учреждения, пути движения транспортных средств.



Условные обозначения

	- проезжая часть;		- направление движения транспортных средств
	- остановки пассажирских транспортных средств;		- тротуар
	- территория MAOU СОШ №8		- опасные зоны
	- маршрут движения детей		

1.2 дорожное движение в непосредственной близости от образовательного учреждения с размещением соответствующих технических средств организации дорожного движения



Условные обозначения

	- проезжая часть;		- направление движения транспортных средств
	- остановки пассажирских транспортных средств;		- тротуар
	- территория MAOU СОШ №8		- опасные зоны
	- маршрут движения детей		

## 2. Маршруты движения организованных групп детей от образовательного учреждения ДЮЦ «Ровесник»




### 2.1




Организация дорожного движения в непосредственной близости от образовательного учреждения с размещением соответствующих технических средств организации дорожного движения.





### Условные обозначения

-  - проезжая часть;
-  - тротуар;
-  - ДЮЦ «Ровестник»

-  - направление движения транспортных средств
-  - маршрут движения детей
-  - ОПАСНЫЕ ЗОНЫ



### 3. Пути движения транспортных средств к местам разгрузки/погрузки.



#### Условные обозначения

 - проезжая часть;

 - тротуар;

 - направление движения транспортных средств

 - маршрут движения до разгрузки/погрузки




 - территория школы;





 - маршрут движения детей

## Приложение

План-карта пути движения детей (обучающихся, воспитанников) при проведении дорожных ремонтно-строительных работ вблизи образовательного учреждения.

Условные обозначения

-  - проезжая часть;
-  - тротуар;
-  - территория школы;

-  - направление движения транспортных средств
-  - маршрут движения детей
-  - ОПАСНЫЕ ЗОНЫ
-  - ремонтные работы

